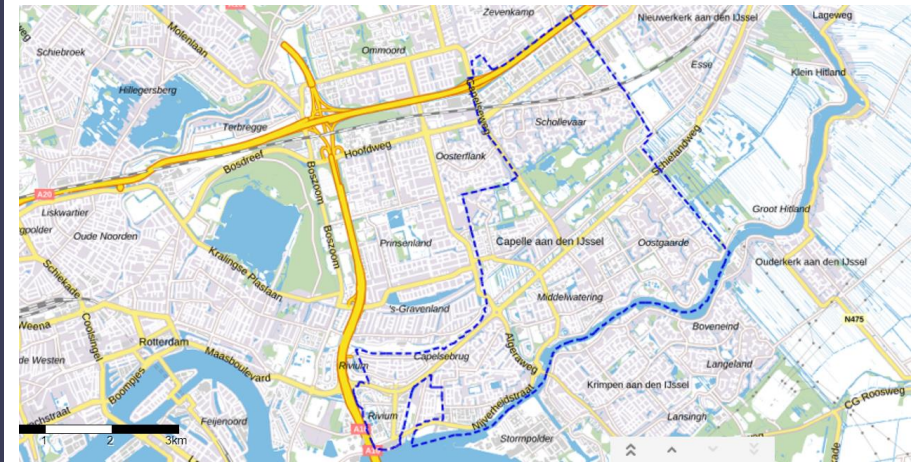


# Voetgangersbeleid

Wijkoverlegplatform Middelwatering  
28 februari 2024





## Gebalanceerd de toekomst in

Programma Mobiliteit 2020 - 2030

### Aanleiding:

- In uitvoeringsprogramma Mobiliteit 2020 – 2030 genoemd;
- Behoefte aan samenhangend beleidsplan met aandacht voor toegankelijke looproutes en oversteekplaatsen naar belangrijke bestemmingen;
- Bestaande beleidsregels voor oversteekplaatsen moeten worden geactualiseerd;



### Doelen:

- Lopen aantrekkelijker en veiliger maken;
- Schone en gezonde mobiliteit bevorderen;
- Toegankelijkheid voor alle Capelse inwoners vergroten.

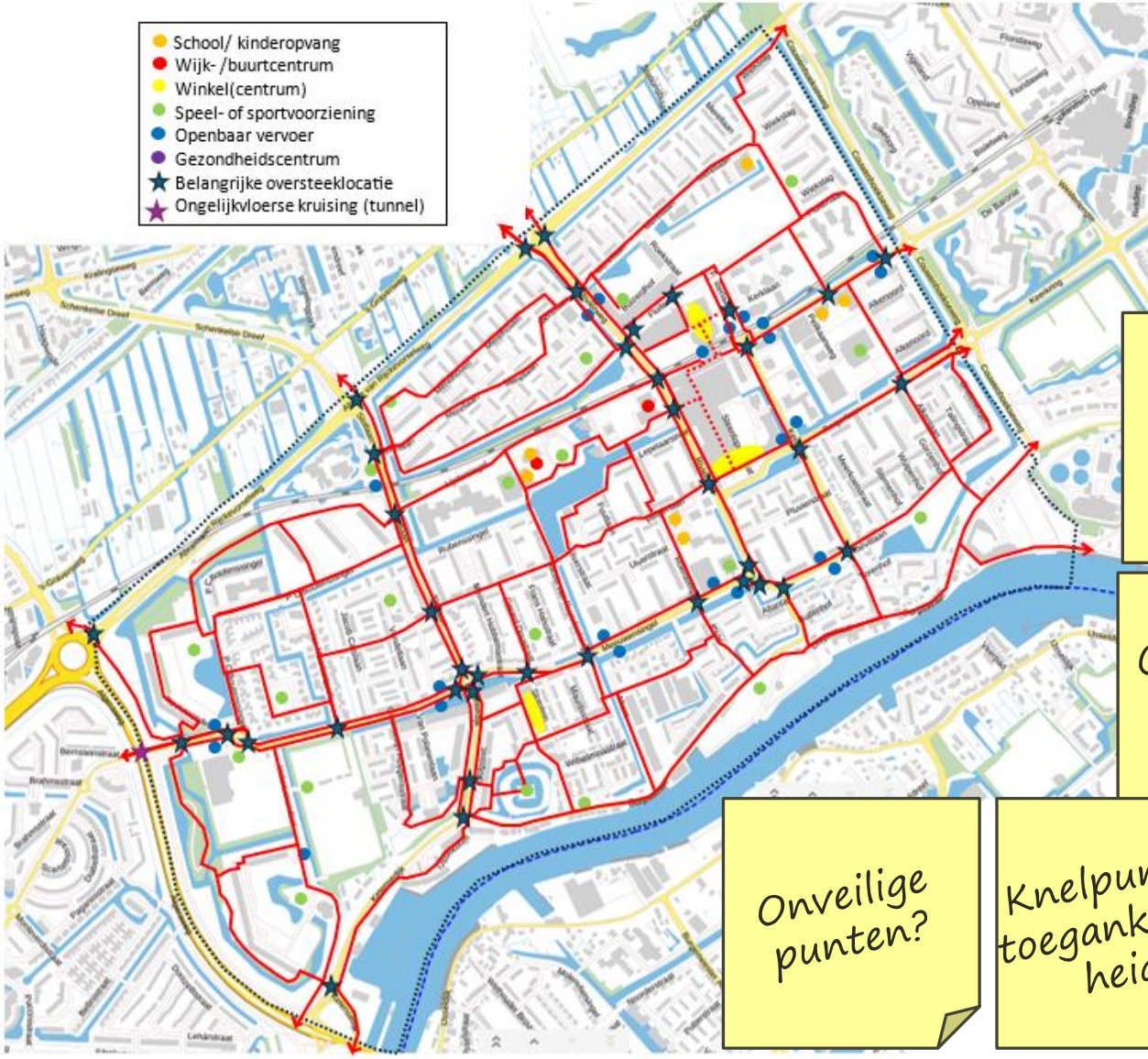


## Objectieve data; ongevallen met voetgangers:

- Aandachtswijk: meer voetgangersongevallen dan andere wijken
- Voetgangersongevallen afgelopen 10 jaar:
  - 13 letselongevallen
  - 1 dode (Slotlaan)
- Ongevallenconcentraties Slotlaan/Ketensedijk, Kerklaan

# Voetgangersnetwerk Middelwatering

- School/ kinderopvang
- Wijk- /buurtcentrum
- Winkel(centrum)
- Speel- of sportvoorziening
- Openbaar vervoer
- Gezondheidscentrum
- ★ Belangrijke oversteeklocatie
- ★ Ongelijkvloerse kruising (tunnel)



Ont-  
brekende  
schakels?

Onveilige  
oversteek  
plaatsen?

Onveilige  
punten?

Knelpunten  
toegankelijk-  
heid?

## Waar wordt gelopen?

Het voetgangersnetwerk:

- verbindt de belangrijkste wijkbestemmingen;
- heeft kwalitatief goede en veilige voetgangersvoorzieningen;
- heeft veilige oversteekvoorziening, waar deze een autoroute kruist;

Uw input gevraagd!

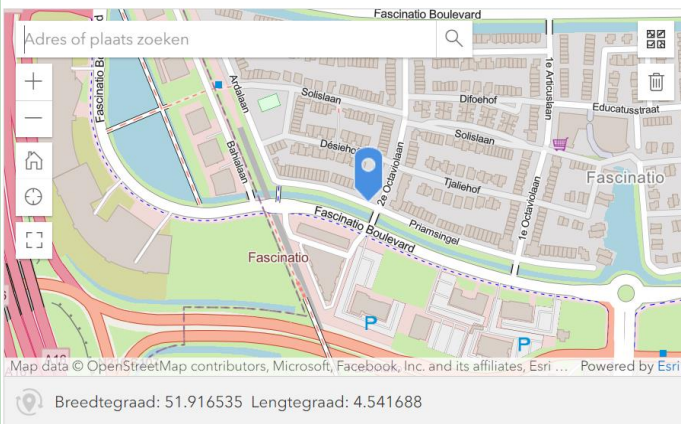
## Demo prikker op de kaart

Met deze vragenlijst kunt u met prikkers op de kaart onveilige kruispunten aangeven.

Klik op + naast de groene 1 voor meer prikkers (1) ▾



Wat zijn voor u onveilige kruispunten in de gemeente Capelle? Door te klikken op de kaart plaats je een prikker. Zoom daarbij zo goed mogelijk in.



Beschrijving punt

Reden onveilig punt

Erg druk

Onoverzichtelijk

Anders

Indien anders beschrijf reden

Klik pas na invullen van al uw prikkers op verzenden

Verzenden

gemeente **Capelle**  
aan den IJssel



## Subjectief onveiligheid:

- Digitaal platform voor inventariseren voetgangersknelpunten.
- Vanaf 26 februari t/m 7 april (online)
- Ga naar: [bit.ly/vragenlijst-voetgangers](https://bit.ly/vragenlijst-voetgangers)
- Of scan de QR-code:
- Resultaat: kaart met meest onveilige plekken in Capelle;
- Hoogst scorende punten worden uitgewerkt in uitvoeringsplan;

